

- Legenda:
- Remontowana nawierzchnia drogi gminnej
  - Projektowana kanalizacja deszczowa
  - Projektowany krawężnik najazdowy 15x22cm
  - Projektowana studnia chłonna Ø2000mm
  - Numer działki objętej inwestycją
  - Zakres aktualizacji mapy
  - Granica ewidencyjna działek
  - Istniejąca sieć elektroenergetyczna
  - Istniejąca sieć wodociągowa

Gmina Gorzyce  
ul. Kościelna 15  
44-350 Gorzyce

Temat: Budowa kanalizacji deszczowej wraz z odtworzeniem nawierzchni jezdni drogi gminnej 510221S ul. Mszarska oraz dróg wewnętrznych 0010-0001, 0010-0002 ul. Jodkowska, 0010-0003 ul. Truskawkowa i 0010-0004 ul. Świerkowa w Turzy Śląskiej

Jednostka	Rybnickie Przedsiębiorstwo Inżynierii Drogowej CERTIGOS M. Hawelek, M. Kaluza Sp. J. 44-203 Rybnik, ul. Brzezińska 8A	Podpis:	Podpis:	NR RYSUNKU:	OW-1.2
Projektował	mgr inż. Rafał Golaś	Podpis:	Podpis:	PRZEDMIOT RYSUNKU:	Projekt zagospodarowania terenu
Sprawił	Nr upr.	Podpis:	Podpis:	SKALA:	1:1000
Data:	Lистопад 2022	Podpis:	Podpis:		

MAPA DO CELOW PROJEKTOWYCH  
Skala 1:500  
Rybnickie Przedsiębiorstwo Inżynierii Drogowej Certigos  
M. Hawelek, M. Kaluza Sp. J.  
44-203 Rybnik, ul. Brzezińska 8A  
NIP 6423200761 REGON 366794746  
Jednostka ewidencyjna: 241506 2 Gorzyce  
Działka: 0010 Turza  
AR 6, 187, 180, 559/189, 569/186, 976/1, 338/182,  
ul. Mszarska, Truskawkowa, Jodkowska  
6.123.25.06.2, 6.123.25.06.4, 6.123.25.11.2,  
6.123.25.07.1, 6.123.25.07.3, 6.123.25.12.1  
Układ współrzędnych płaskich prostokątnych: 2000 strefa 6  
Układ wysokościowy: PL-EVRF2007-NH

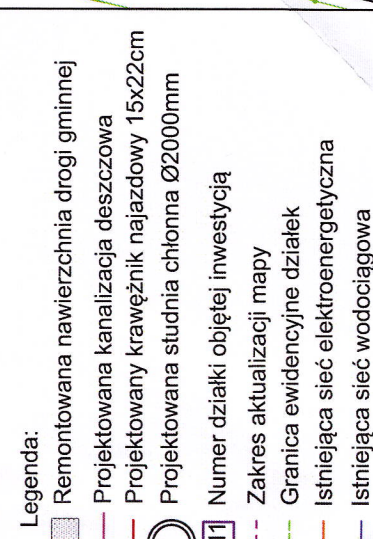
Nie wyklucza się istnienia w terenie innych, nie wykazanych na niniejszej mapie elementów infrastruktury, które nie były zgłoszone do inwentaryzacji lub o których brak jest informacji w instytucjach branżowych. W zakresie brak jest punktów osnowy.  
Oznaczenie kanalizacyjne: WG.6640.1.1539.2021  
Rybnik dnia 02.02.2022


Nr ID zadania: P.2415.2022.821  
Wzrost: 1.59 m  
Data: 2022-02-02  
Podpis: [Signature]  
Data: 2022-02-02

Nr ID zadania: P.2415.2022.821  
Wzrost: 1.59 m  
Data: 2022-02-02  
Podpis: [Signature]  
Data: 2022-02-02

MAPA DO CELOW PROJEKTOWYCH  
Skala 1:500  
Rybnickie Przedsiębiorstwo Inżynierii Drogowej Certigos  
M. Hawelek, M. Kaluza Sp. J.  
44-203 Rybnik, ul. Brzezińska 8A  
NIP 6423200761 REGON 366794746  
Jednostka ewidencyjna: 241506 2 Gorzyce  
Działka: 0010 Turza  
AR 6, 187, 180, 559/189, 569/186, 976/1, 338/182,  
ul. Mszarska, Truskawkowa, Jodkowska  
6.123.25.06.2, 6.123.25.06.4, 6.123.25.11.2,  
6.123.25.07.1, 6.123.25.07.3, 6.123.25.12.1  
Układ współrzędnych płaskich prostokątnych: 2000 strefa 6  
Układ wysokościowy: PL-EVRF2007-NH





Zamawiający	Gmina Gorzyce ul. Koscielna 15 44-350 Gorzyce
Temat	Budowa kanalizacji deszczowej wraz z odtworzeniem nawierzchni jezdni drogi gminnej 510221S ul. Miszańska oraz dróg wewnętrznych 0010-0001, 0010-0002 ul. Jodłowa, 0010-0003 ul. Truskawkowa 1 0010-0004 ul. Świerkowa w Turzy Śląskiej
Jednostka	<div>  <div> <p><b>CERTIGOS</b></p> <p>Ryniwickie Przedsiębiorstwo Inżynierii Drogowej CERTIGOS M. Hawelek, M. Kalka Sp. J. 44-203 Ryniów, ul. Brzezinska 8A</p> </div> </div>
Projektował	mgr inż. Rafał Golaś
Suprowadzał	Nr upr.
Data:	Nr upr.
Wykonano 2022	<p>SKŁ/6594/PWB/S/17 spec. szlifowania</p> <p>PODPIS: PODPIS: PODPIS:</p> <p>PRZEDMIOT RYSUNKU: SKALA: 1:1000</p> <p>NR RYSUNKU: OW-1.1</p>

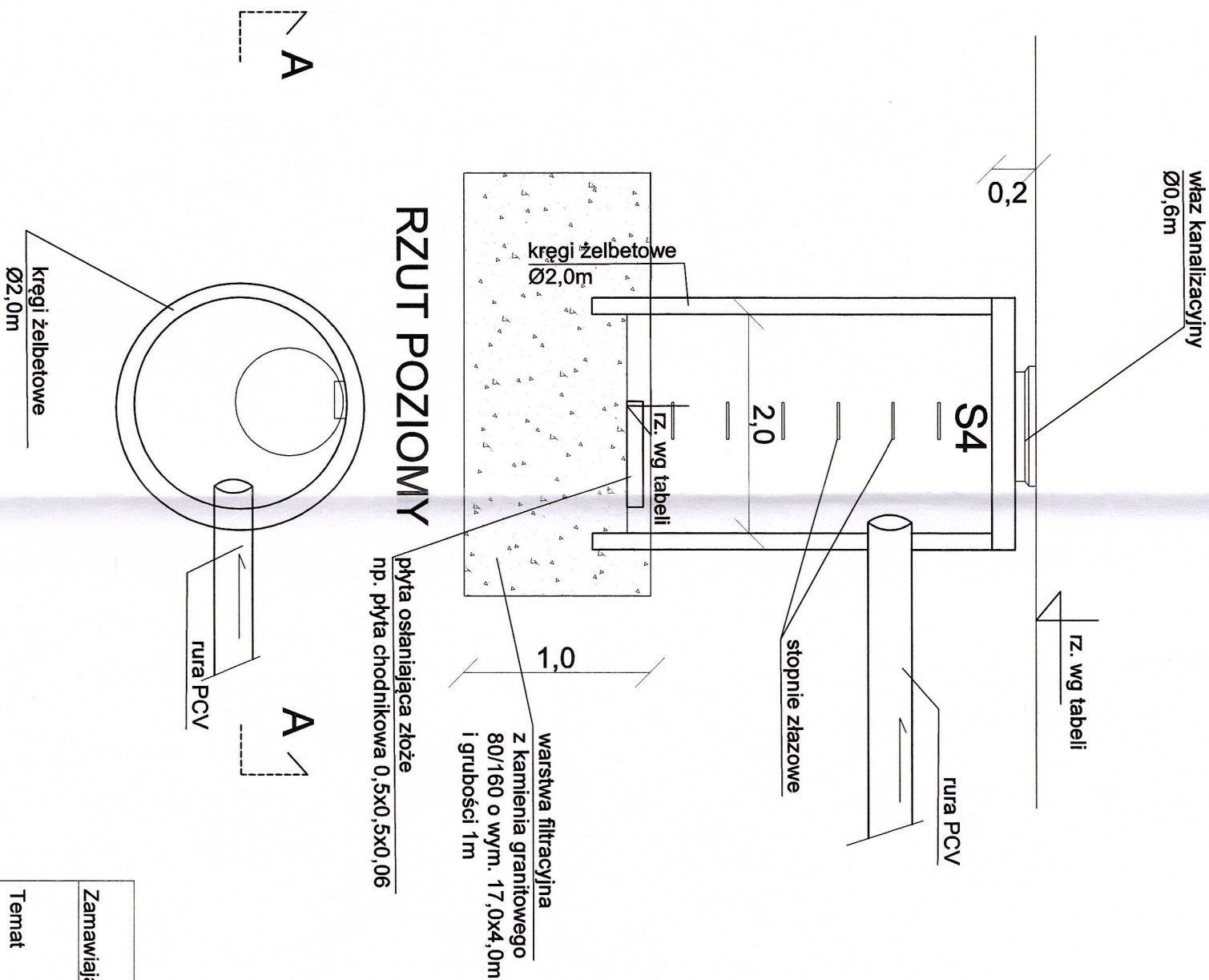







PRZĘKRÓJ POPRZECZNY  
I PODŁUŻNY  
URZĄDZEŃ WODNYCH

PRZĘKRÓJ A-A



Zamawiający	Gmina Gorzycze ul. Kościelna 15 44-350 Gorzycze				
Temat	Budowa kanalizacji deszczowej wraz z odtworzeniem nawierzchni jezdni drogi gminnej 510221S ul. Mszalska oraz drog wewnętrznych 0010-0001, 0010-0002 ul. Jodłowa, 0010-0003 ul. Truskawkowa i 0010-0004 ul. Świerkowa w Turzy Śląskiej.				
Jednostka	 <b>CERTIGOS</b>		Rybnickie Przedsiębiorstwo Inżynierii Drogowej CERTIGOS M. Hawelek, M. Kaluza Sp. J. 44-203 Rybnik; ul. Brzezińska 8A		
Opracował		Nr upr.	-	PODPIS:	
Projektował	mgr inż. Rafał Golaś	Nr upr.	SLK/6594/PWBS/17 spec. sanitarna	PODPIS:	
Data:	PRZEDMIOT RYSUNKU:	SKALA:	NUMER		
Marzec 2022	Przekrój poprzeczny i podłużny urządzeń wodnych	-/-	RYSUNKU: OW.3		